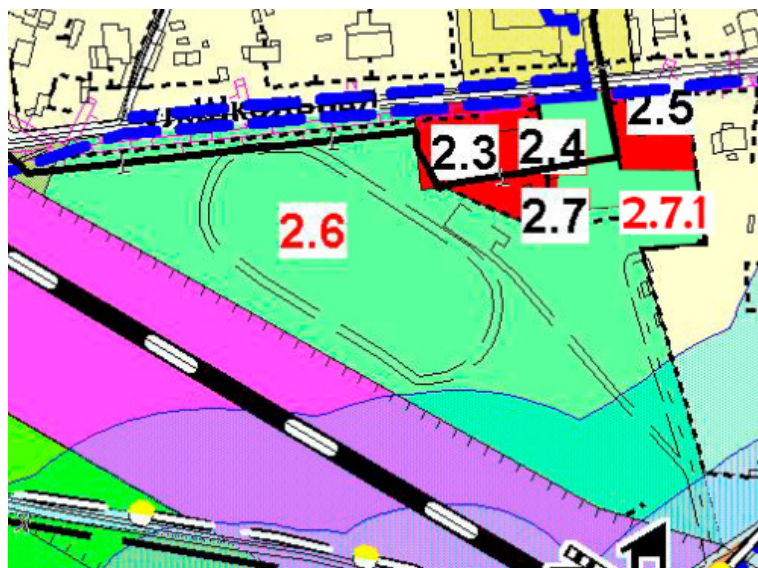















**Фрагмент карты «Карта планируемого размещения объектов местного значения. Карта функциональных зон с. Платошино, д. Сухо-Платошино, д. Сыро-Платошино, д. Усть-Курашим. М 1:5000» генерального плана муниципального образования «Платошинское сельское поселение» Пермского муниципального район Пермского края**



**Функциональные зоны**

	Зона застройки индивидуальными жилыми домами
	Зона застройки малоэтажными жилыми домами
	Зона объектов, предназначенных для занятий физической культурой и спортом
	Зона транспортной инфраструктуры
	Зона лесов

*Границы зон с особыми условиями использования территорий*

	Водоохранная зона
	Прибрежная защитная полоса
	Береговая полоса
	Санитарно-защитная зона
	Санитарно-защитная зона планируемая
	Охранная зона
	Зона санитарной охраны источников питьевого водоснабжения. I пояс.
	Границы территории объекта культурного наследия

			УЧРЕЖДЕНИЯ И ПРЕДПРИЯТИЯ ОБСЛУЖИВАНИЯ
2.1	2.1	2.1	Детский сад
2.2			Общеобразовательная школа
2.3			Платошинский филиал МДОУ ДОД "Детская школа искусств с.Лобаново"
2.4			Платошинский СДК
2.5			Платошинская библиотека
2.6			Стадион
2.7			Дом спорта
		2.7.1	Модульное здание с внутренними инженерными сетями (общей площадью здания не менее 100 м2) для проведения занятий физической культурой (Центр водного туризма Пермского района с. Платошино)